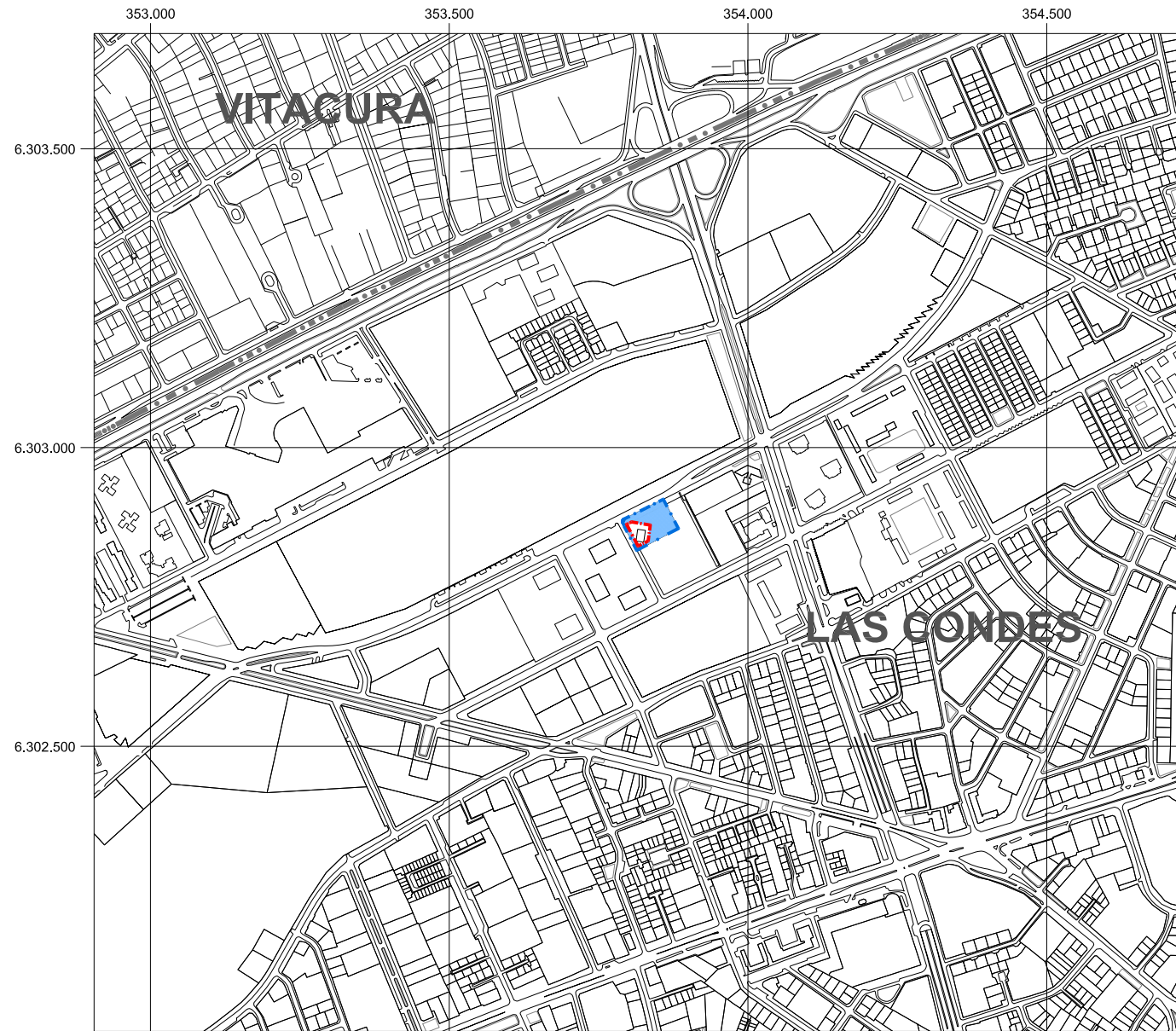





POLÍGONO DE PROTECCIÓN		
Coordenadas SIRGAS-CHILE / UTM 19 Sur		
Punto	Este (x)	Norte (y)
A	353.805	6.302.876
B	353.836	6.302.870
C	353.833	6.302.844
D	353.816	6.302.835
E	353.797	6.302.871

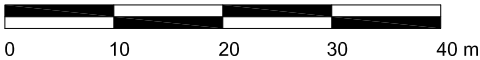
DESCRIPCIÓN DEL ÁREA DE PROTECCIÓN	
Tramo	Descripción según exposición de los tramos del polígono
A - B	Límite nororiente, línea paralela a 10 m del Block 14.
B - C	Límite suroriente, línea paralela a 7 m del Block 14.
C - D	Límite suroriente, línea paralela a 5,2 m de deslinde sur del lote 18 A-1 con el lote 18 A-2.
D - E	Límite surponiente, línea por deslinde surponiente de lote 18 A-1.
E - A	Límite norponiente, línea por deslinde norponiente de lote 18 A-1, hasta punto A.



PLANO DE UBICACIÓN
ESCALA GRÁFICA



PLANO DE LÍMITES
ESCALA GRÁFICA












NOTAS:

Plano elaborado en el Consejo de Monumentos Nacionales en base a:

- Base catastral I. Municipalidad de Las Condes, junio 2010.
- Ortofoto CMN, marzo 2021.
- Proceso de georreferenciación de acuerdo a la información desarrollada por el Área de Territorio - CMN. Estándares: SIRGAS / CHILE UTM 19 Sur.
- Las coordenadas identificadas en este Plano Oficial, son redondeadas de acuerdo a la aproximación de su decimal.
- Las cotas prevalecen por sobre el dibujo, son aproximadas y están expresadas en metros. En caso de fondos de predio, estos prevalecen por sobre la cota.
- Esquicio de Chile: "Autoriza su circulación, por Resolución N°475 del 22 de octubre de 2014 de la Dirección Nacional de Fronteras y Límites del Estado".

(*) Esta información no acredita propiedad.

 MINISTERIO DE LAS CULTURAS, LAS ARTES Y EL PATRIMONIO	LEY N° 17.288 													
DATOS GENERALES DEL MONUMENTO NACIONAL														
Modificación D 135 del 29/06/2017 Categoría: MONUMENTO HISTÓRICO VILLA MINISTRO CARLOS CORTÉS (VILLA SAN LUIS DE LAS CONDES)														
REGIÓN	METROPOLITANA													
PROVINCIA	SANTIAGO													
COMUNA	LAS CONDES													
DIRECCIÓN UBICACIÓN LUGAR	PRESIDENTE RIESCO N°5885 y PASAJE URANO N°651													
DATOS ESPECÍFICOS DEL MONUMENTO HISTÓRICO														
(*)Propietario(s): Luis Felipe Gilabert Prieto (Representante Legal)														
Rut del(los) propietario(s): 8.865.220-7 (Representante Legal)														
Rol SII vigente: 789-149														
Tipo de propiedad: Particular														
Arquitecto(s) destacado(s): Alemparte, Silva, Valdés														
Materialidad predominante: Hormigón														
Sistema constructivo: Hormigón armado														
Año de construcción: 1971	N° de pisos: 4													
Uso original: Residencial / Vivienda														
Uso actual: Patrimonio Conmemorativo														
Valor del bien: Arquitectónico - Urbano - Histórico - DD.HH.														
Decreto:	Fecha Decreto:													
Código: 01574_MH_13114														
ANTECEDENTES DEL PLANO														
Límites Monumento Histórico:														
Polígono: A - B - C - D - E - A.														
Superficie del polígono: 1.000 m²														
Superficie construida:														
Simbología - Nomenclatura:														
 Límites Monumento Histórico	 Vértice del polígono													
 MH Existentes														
Secretario Técnico:														
Erwin Brevis Vergara Consejo de Monumentos Nacionales														
	<table><tr><td>Profesional Responsable: PSG</td><td rowspan="2"></td></tr><tr><td>Revisor Área Regional: JRA</td></tr><tr><td>Área de Territorio CMN: YGV-MGL-FGM</td><td></td></tr><tr><td colspan="2">Contenido: Plano de Límites - Ubicación - Fotos</td></tr><tr><td colspan="2">Fecha Sesión CMN: 14-04-2021</td></tr><tr><td>Escala: Gráfica indicada</td><td>Plano N°:</td></tr><tr><td>Lámina: 1 de 1</td><td>008-2021</td></tr></table>	Profesional Responsable: PSG		Revisor Área Regional: JRA	Área de Territorio CMN: YGV-MGL-FGM		Contenido: Plano de Límites - Ubicación - Fotos		Fecha Sesión CMN: 14-04-2021		Escala: Gráfica indicada	Plano N°:	Lámina: 1 de 1	008-2021
Profesional Responsable: PSG														
Revisor Área Regional: JRA														
Área de Territorio CMN: YGV-MGL-FGM														
Contenido: Plano de Límites - Ubicación - Fotos														
Fecha Sesión CMN: 14-04-2021														
Escala: Gráfica indicada	Plano N°:													
Lámina: 1 de 1	008-2021													